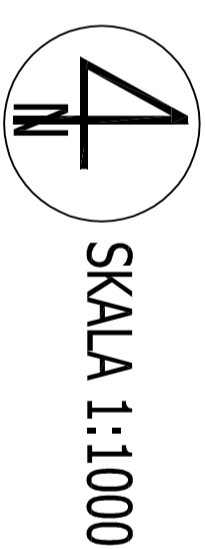


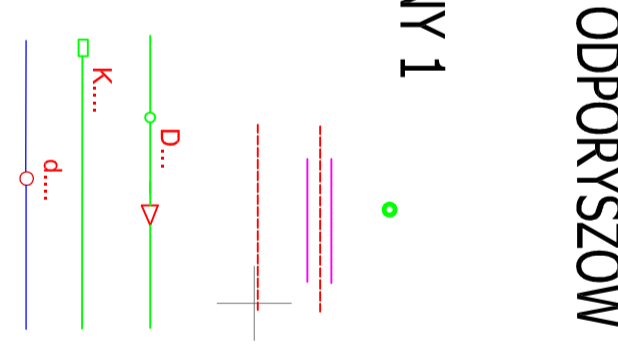
**PROJEKT ZAGOSPODAROWANIA TERENU DLA PROJEKTU RENOWACJI  
I OCHRONY PRZED ZAGROŻENIEM OBIEKTU DZIEDZICTWA KULTURowego  
WRAZ Z OTOCZENIEM - SANKTUARIUM MATKI BOSKIEJ W ODPORZYSZOWIE  
DZ. NR 682, 683**



**INWESTOR:**  
**PARAFIA RZYMSKO-KATOLICKA -  
SANKTUARIUM ODPORZYSZÓW  
33-240 ŻABNO  
PLAC KOŚCIELNY 1**

<b>AUTORSKA PRACOWNIA PROJEKTOWA</b> architekt Dorota Krzyżanowska 33-100 TANIOW, UL. TUCHOMSKA 25 tel./fax: (41) 506 20 20, 5061 237 189, e-mail: orob@op.pl	<b>BRANŻA ARCHYTEKTURA</b> mgr inż. DOROTA KRZYŻANOWSKA BR-10-3349/191, Nr 03 23	<b>BRANŻA SANKTUARIUM</b> mgr inż. ANNA LYSAKOWSKA	<b>BRANŻA ELEKTRYCZNA</b> mgr inż. JANINA KOZICKA P.S.N. A/7342/231/93 N/Z - LHM-6346/28/87	<b>BRANŻA OBRONA</b> mgr inż. ROBERT KAPUSTA P.W./0333/P.WK/04	<b>BRANŻA ARCHYTEKTURA</b> mgr inż. ROBERT KAPUSTA P.W./0333/P.WK/04	<b>SKALA:</b> 1:1000	<b>DATA:</b> LUTY 2009r.	<b>WG. RYS.</b>
--	---	--	---	---	---	-------------------------	-----------------------------	-----------------

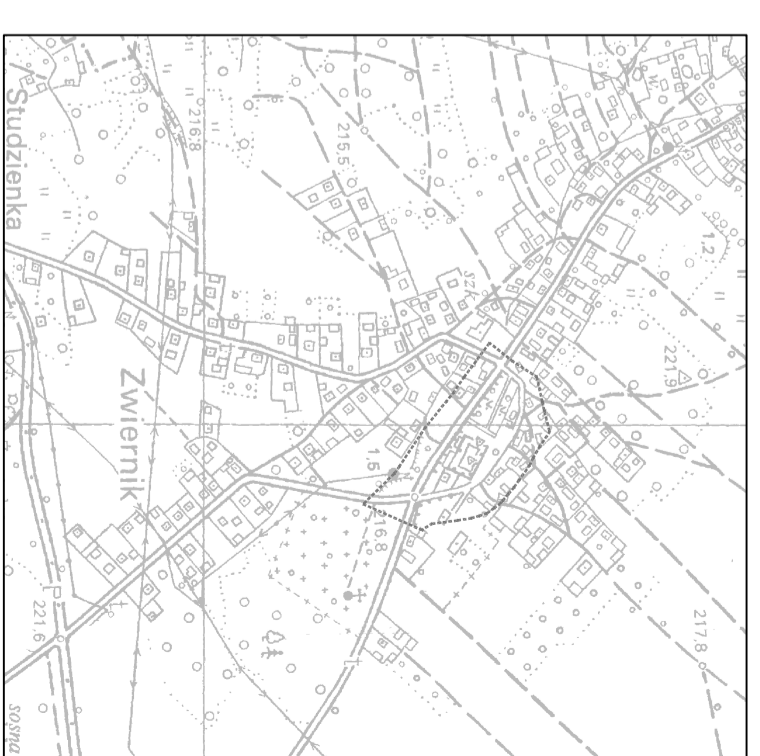
**PROJEKT ZAGOSPODAROWANIA TERENU  
skala 1:1000**



- ZAKRES OPRACOWANIA
- oprawa iluminacji kościoła instal. na budynku
- oprawa iluminacji kościoła instal. na maszcie o wys. 6 m
- PROJEKTOWANE OŚWIETLENIE LATARNIAMI
- ISTNIEJĄCA LATARNIA OŚWIETLENIA TERENU
- PRZEPUST RURIKI NA KABLU
- PROJEKTOWANY KABEL OŚWIETLENIA TERENU I ILUMINACJI KOŚCIOŁA
- KANALIZACJA OPADOWA
- PODŁ. WPUSTÓW ŚCIEKOWYCH
- DRENAŻ OPASKOWY

- UWAGA:**
- KANALIZACJĘ UŁOŻYĆ Z RUR PVC SZEREG - N - SDR 41
  - RZĘDNE WIERZGZCHÓW STUDZIENEK KANALIZACYJNYCH NAWIĄZAĆ DO NAWIERZCHNI WG PROJEKTU DROGOWEGO
  - LOKALIZACJA ORAZ RZĘDNE WPUSTÓW ŚCIEKOWYCH WG PROJ. DROGOWEGO
  - PRZED ROZPOCZĘCIEM UKŁADANIA KANALIZACJI UŚCISLIĆ RZĘDNE STUDZIENEK ISTNIEJĄCYCH
  - PODCZAS REALIZACJI UWZGLĘDNIC ISTNIEJĄCĄ KANALIZACJĘ OPADOWĄ NA TERENIE PRZYKOŚCIELNYM

ORIENTACJA: SKALA 1:10000



**LEGENDA:**

1. ISTNIEJĄCY BUDYNEK KOŚCIOŁA
2. ISTNIEJĄCY BUDYNEK DZWOŃNICY
3. ISTNIEJĄCY BUDYNEK KAPLICY PRZYKOŚCIELNEJ
4. ISTNIEJĄCE ZABUDOWANIA PRZYKOŚCIELNE
5. PROJEKTOWANE CHODNIKI Z KOSTKI GRANITOWEJ
6. ISTNIEJĄCY MUR OGRÓDZENIOWY PODLEGAJĄCY ZABIEGOM OSUSZANIA I REMONTU Z WYMIANĄ PRZEKRYCIA
7. PLAC PRZYKOŚCIELNY PODLEGAJĄCY PRZEBUDOWIE NAWIERZCHNI NAWIERZCHNIA ASFALTOWA
8. ODCINEK DRÓGI ASFALTOWEJ DOJAZDOWEJ DO DRÓGI POWIATOWEJ NR 105 PODLEGAJĄCEJ PRZEBUDOWIE NAWIERZCHNIA ASFALTOWA
9. CHODNIKI WZDŁUŻ DRÓGI ASFALTOWEJ PODLEGAJĄCE PRZEBUDOWIE / KOSTKA STARE MIASTO- CZERWONA/
10. ISTNIEJĄCA ALEJA Z KOSTKI BRUKOWEJ
11. SCHODY BETONOWE DO REMONTU-POKRYCIE PŁYTMAMI Z PIASKOWCA
12. OPASKA Z BIAŁEGO GRYSU SZER. 60cm
13. PLAC POKRYTY ISTNIEJĄCĄ KOSTKĄ BRUKOWĄ - KOLOR SZARY
14. PLAC POKRYTY ISTNIEJĄCYMI PŁYTMAMI TARASOWYMI Z ZIARNEM KWARCOWYM W KOLORZE PIASKOWYM
15. POCHYLNIA - ZMIANA NAWIERZCHNI NA KAMIENNĄ



<p><b>Starostwo Powiatowe w Tarnowie</b> Wydział Geodezji, Kartografii i Gospodarki Nieruchomościami Powiatowy Urząd Dokumentacji Geodezji i Kartograficznej</p> <p>W celu niniejszym świadczym, że powyższy projekt jest zgodny z dokumentacją geodezyjną i kartograficzną obowiązującą w pow. tarnowski w dniu 04.02.2009r.</p> <p>Mapa sytuacyjno-wysokościowa do celów projektowych Skala 1:1000</p> <p>Stanowisko: Powstała na podstawie mapy zasadowej w skali 1:2000, wykazanej na mapie granic nieruchomości przejętej według stanu uwiarygodnionego w ewidencji gruntów i budynków. Granice te nie mogą służyć do celów prawnych. Zakwalifikowano w terenie według stanu z dnia 12.12.2008</p> <p><b>Tarnów, 05.01.2009</b></p>	<p>Arkusza mapy: 164.323.01 (876)</p> <p>woj. małopolskie pow. tarnowski gm. Żabno obr. Odporszwów działka: 682 i inne Układ współrzędnych "55" Poziom odniesienia "Konstanz 60"</p>	<p><b>Wykonant:</b></p>
--	--	-------------------------